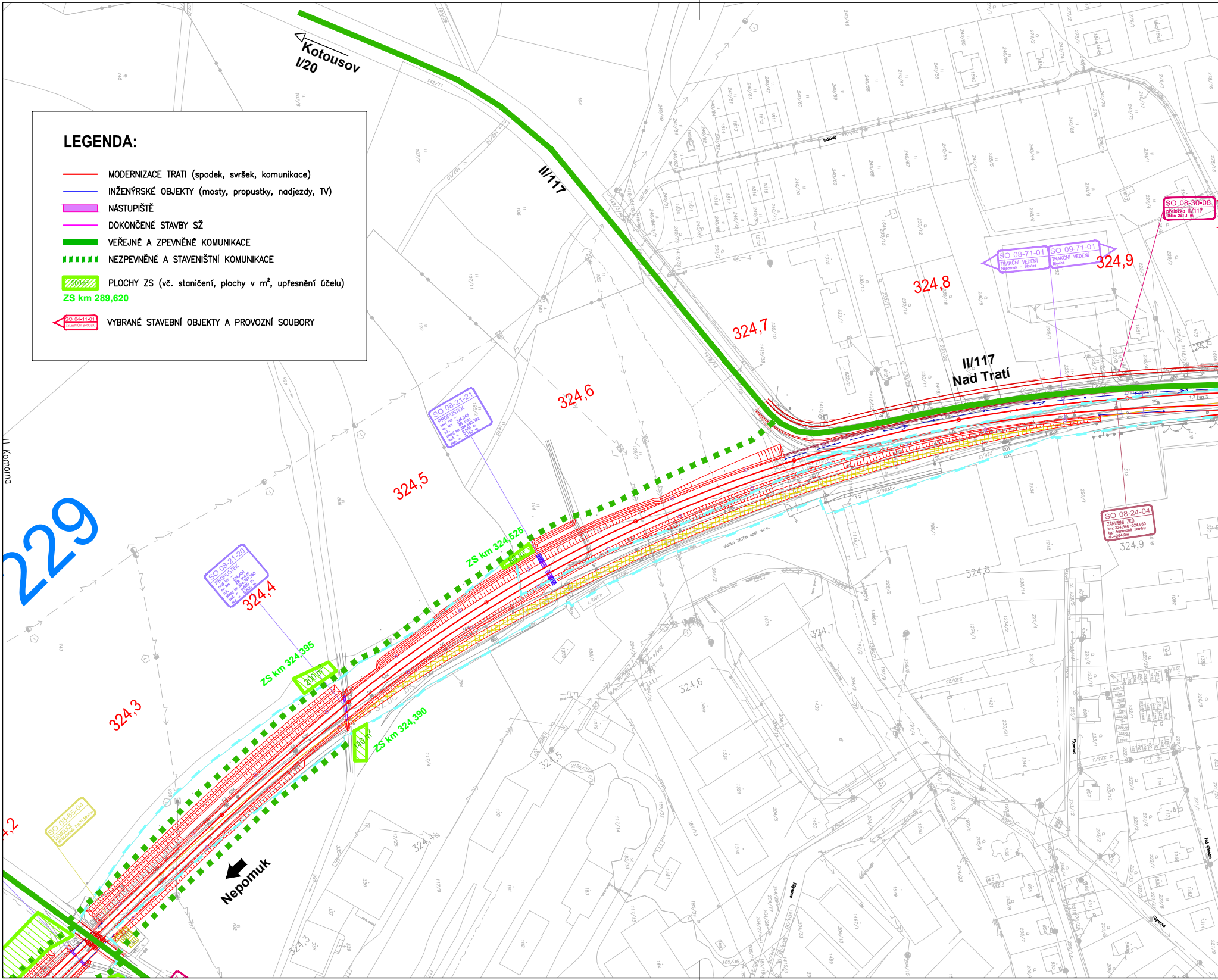

Kotousov
I/20
II/117
II/117
Nad Tratí
Nepomuk
229
324,3
324,4
324,5
324,6
324,7
324,8
324,9
ZS km 324,395
200 m²
ZS km 324,390
140 m²
ZS km 324,525
80 m²
SO 08-21-20
PROPUSTEK
nový km 324,400
ev. km –
n.k. ZB trubní
přesný km 324,397,360
sv.š. = 0,800 m
sv.v. = 0,800 m
SO 08-21-21
PROPUSTEK
nový km 324,546
ev. km –
n.k. ZB rám
přesný km 324,540,382
sv.š. = 2,000 m
sv.v. = 3,150 m
SO 08-71-01
TRAKČNÍ VEDENÍ
Nepomuk – Blovice
SO 09-71-01
TRAKČNÍ VEDENÍ
Blovice
SO 08-30-08
přeložka II/117
délka 291,1 m
SO 08-24-04
ZÁRUBNÍ ZEĎ
km: 324,696–324,960
typ: Armované zeminy
dl.=264,0m
SO 08-65-04
DEMOLICE
strážní domek č.p.31,Blovice
U Komorna

LEGENDA:

- MODERNIZACE TRATI (spodek, svršek, komunikace)
- INŽENÝRSKÉ OBJEKTY (mosty, propustky, nadjezdy, TV)
- NÁSTUPIŠTĚ
- DOKONČENÉ STAVBY SŽ
- VEŘEJNÉ A ZPEVNĚNÉ KOMUNIKACE
- NEZPEVNĚNÉ A STAVENIŠTNÍ KOMUNIKACE
- 900m² PLOCHY ZS (vč. staničení, plochy v m², upřesnění účelu)
  ZS km 289,620
- SO 04-11-01 VYBRANÉ STAVEBNÍ OBJEKTY A PROVOZNÍ SOUBORY

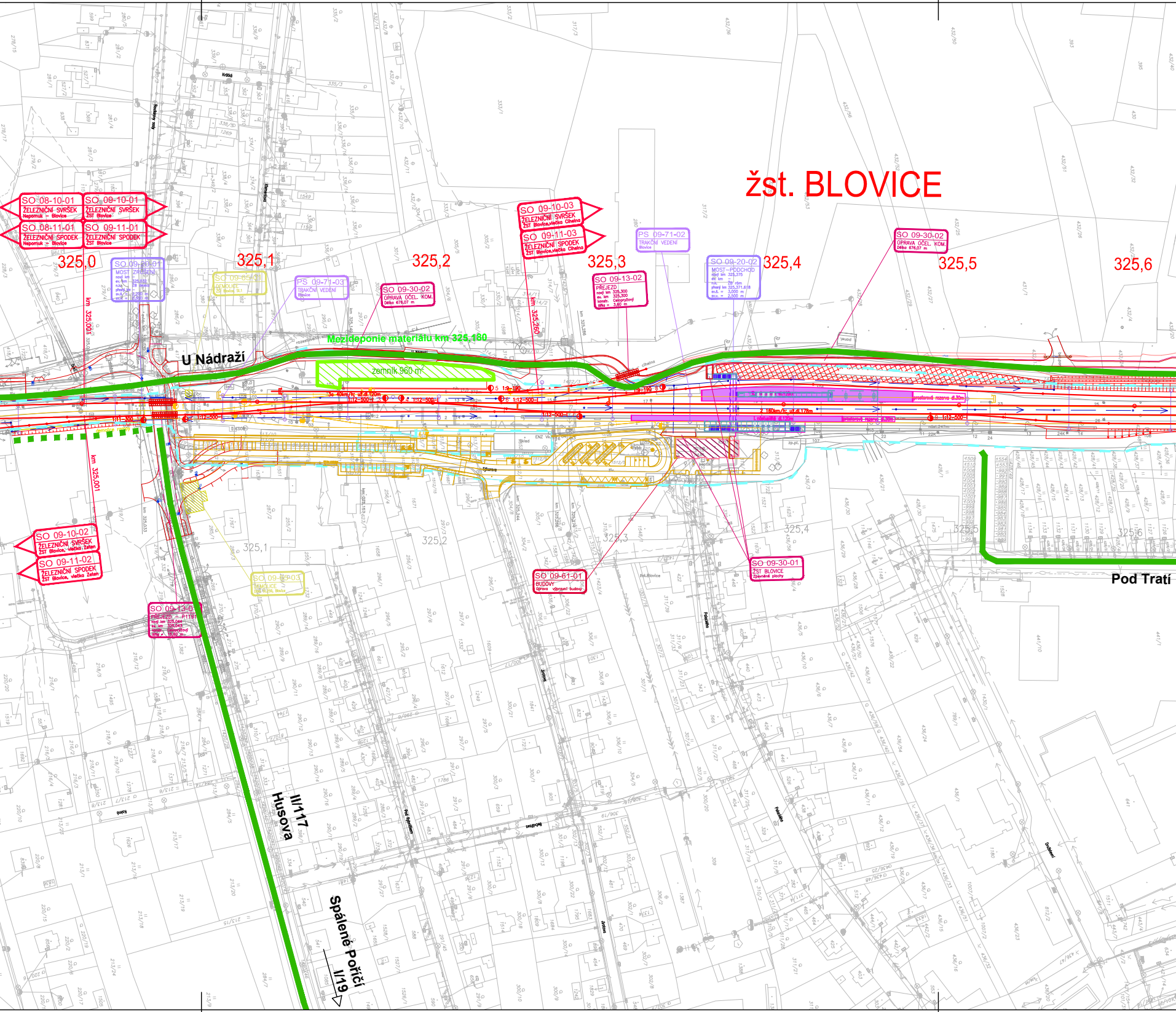
žst. BLOVICE
SO 08-10-01
ŽELEZNIČNÍ SVRŠEK
Nepomuk – Blovice
SO 09-10-01
ŽELEZNIČNÍ SVRŠEK
ŽST Blovice
SO 08-11-01
ŽELEZNIČNÍ SPODEK
Nepomuk – Blovice
SO 09-11-01
ŽELEZNIČNÍ SPODEK
ŽST Blovice
325,0
325,1
325,2
325,3
325,4
325,5
325,6
SO 09-20-01
MOST ZRUŠENÍ
nový km –
ev. km 325,032
n.k. 28 deska
přesný km –
sv.š. = 2,200 m
sv.v. = 0,500 m
SO 09-65-01
DEMOLICE
ŽST Blovice, St.1
PS 09-71-03
TRAKČNÍ VEDENÍ
Blovice
SO 09-30-02
ÚPRAVA ÚČEL. KOM.
Délka 676,07 m
SO 09-10-03
ŽELEZNIČNÍ SVRŠEK
ŽST Blovice,vlečka Cihelna
SO 09-11-03
ŽELEZNIČNÍ SPODEK
ŽST Blovice,vlečka Cihelna
SO 09-13-02
PŘEJEZD
nový km 325,300
ev. km 325,300
konstr. Celopryžový
šířka = 3,60 m
PS 09-71-02
TRAKČNÍ VEDENÍ
Blovice
SO 09-20-02
MOST–PODCHOD
nový km 325,375
ev. km –
n.k. ŽB rám
přesný km 325,371.618
sv.š. = 3,000 m
sv.v. = 2,500 m
SO 09-30-02
ÚPRAVA ÚČEL. KOM.
Délka 676,07 m
km 325,001
km 325,260
Mezideponie materiálu km 325,180
U Nádraží
zemník 960 m²
km 325,001
SO 09-10-02
ŽELEZNIČNÍ SVRŠEK
ŽST Blovice, vlečka Zeten
SO 09-11-02
ŽELEZNIČNÍ SPODEK
ŽST Blovice, vlečka Zeten
SO 09-13-01
PŘEJEZD – P1191
nový km 325,044
ev. km 325,043
konstr. Celopryžový
šířka = 15,60 m
SO 09-65-03
DEMOLICE
Blovice
SO 09-61-01
BUDOVY
Oprava výpravní budovy
SO 09-30-01
ŽST BLOVICE
Zpevněné plochy
žst.Blovice
325,1
325,2
325,3
325,4
325,5
325,6
Pod Tratí
II/117
Husova
Spálené Poříčí
I/19

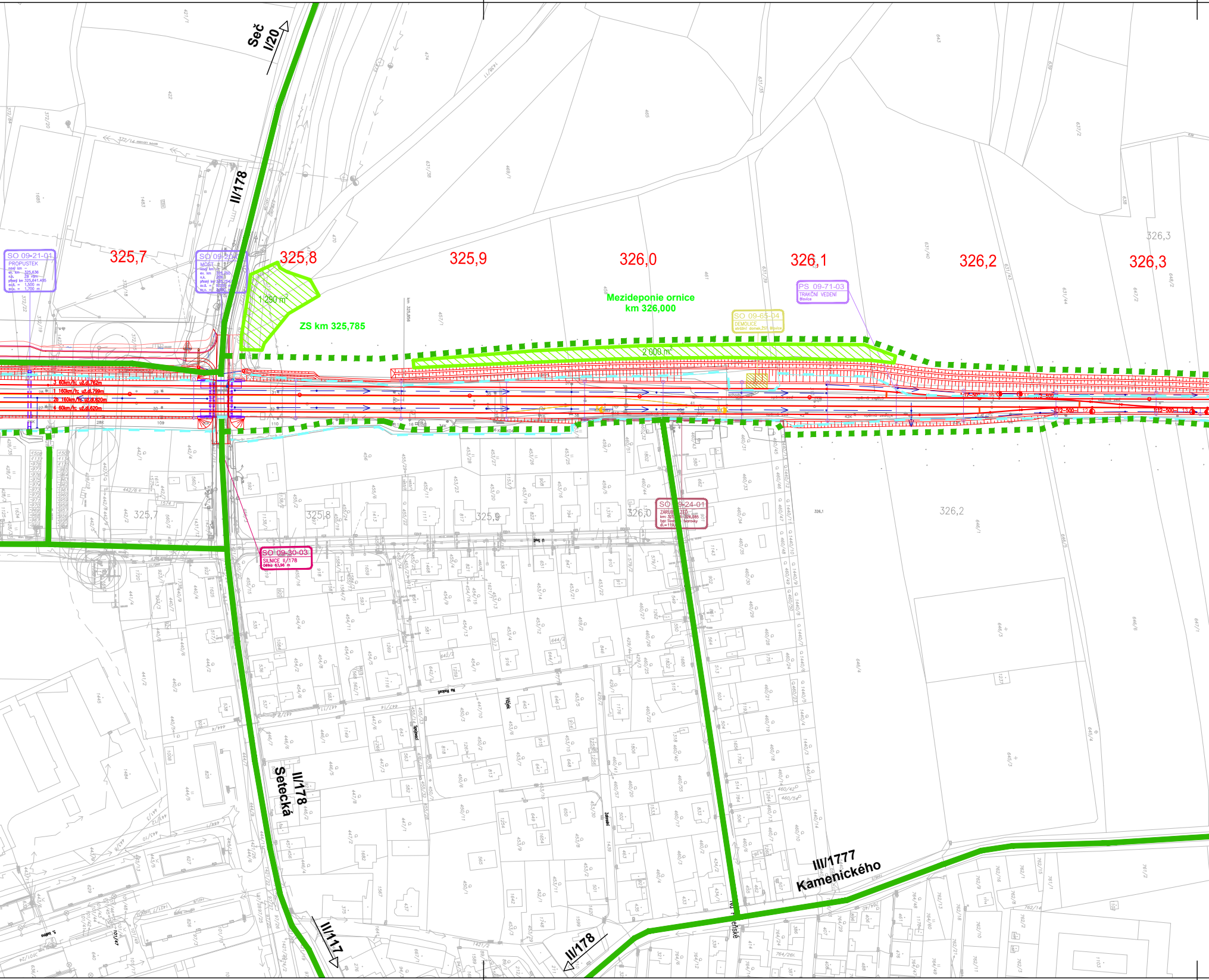
Seč I/20
II/178
325,7
325,8
325,9
326,0
326,1
326,2
326,3
SO 09-21-01
PROPUSTEK
nový km –
ev. km 325,636
n.k. 2B rám
přesný km 325,641.405
sv.š. = 1,500 m
sv.v. = 1,700 m
SO 09-20-0
MOST
nový km
ev. km 325,750
n.k. 2BN
přesný km 325,754
1 290 m²
ZS km 325,785
Mezideponie ornice
km 326,000
2 000 m²
SO 09-65-04
DEMOLICE
strážní domek,ŽST Blovice
PS 09-71-03
TRAKČNÍ VEDENÍ
Blovice
3 60km/h; už.dl.762m
1 160km/h; už.dl.799m
2b 160km/h; už.dl.620m
4 60km/h; už.dl.620m
SO 09-24-01
ZÁRUBNÍ ZEĎ
km: 325,…–326,085
typ: Svah… tvárovky
dl.=119,…
SO 09-30-03
SILNICE II/178
Délka 63,96 m
U Trati
Na Rozhraní
Hájek
Spojová
Závodní
II/178
Setecká
II/117
II/178
III/1777
Kamenického

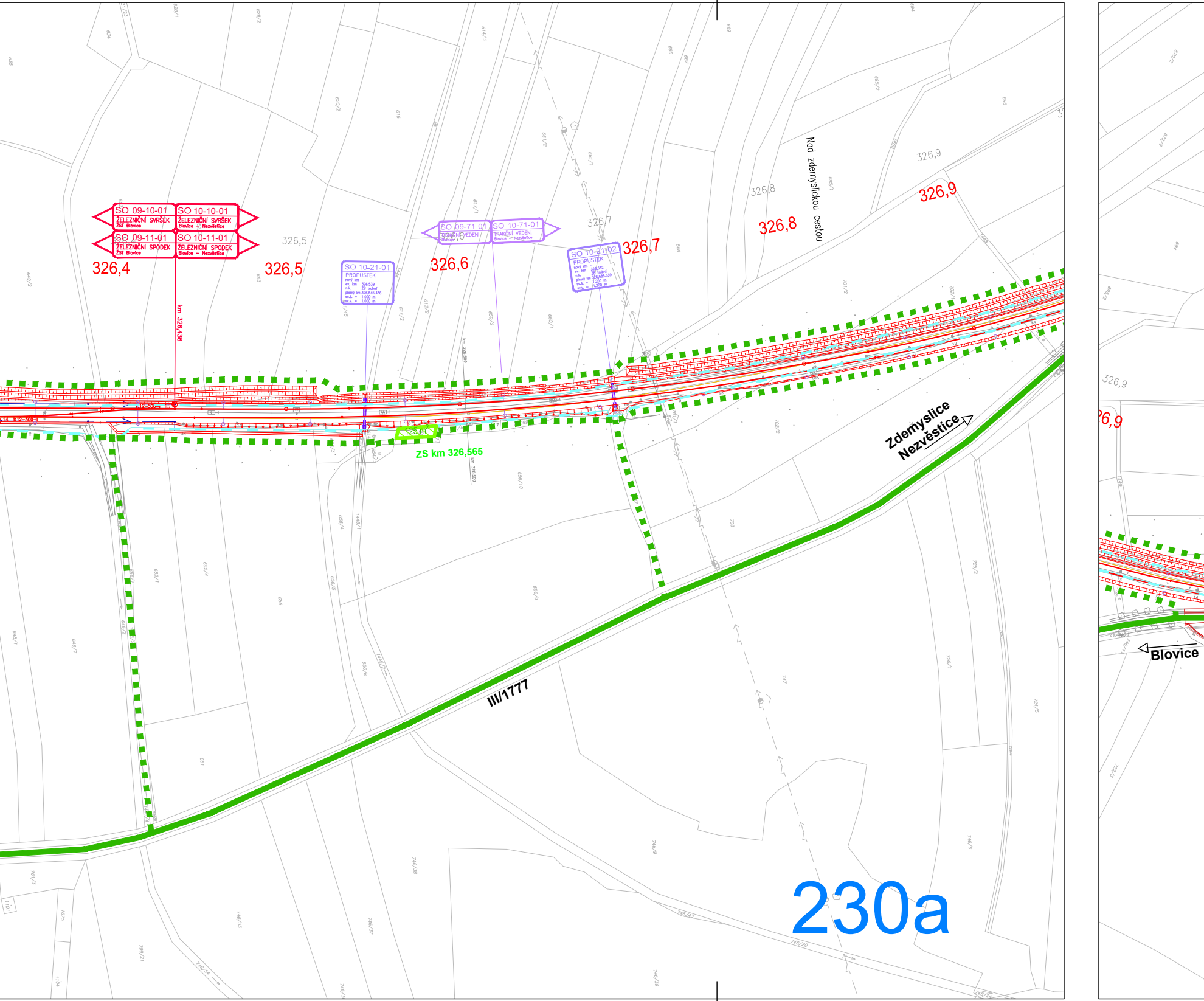
SO 09-10-01
ŽELEZNIČNÍ SVRŠEK
ŽST Blovice
SO 10-10-01
ŽELEZNIČNÍ SVRŠEK
Blovice – Nezvěstice
SO 09-11-01
ŽELEZNIČNÍ SPODEK
ŽST Blovice
SO 10-11-01
ŽELEZNIČNÍ SPODEK
Blovice – Nezvěstice
326,4
km 326,436
326,5
SO 10-21-01
PROPUSTEK
nový km –
ev. km 326,539
n.k. ŽB trubní
přesný km 326,545,486
sv.š. = 1,000 m
sv.v. = 1,000 m
SO 09-71-01
TRAKČNÍ VEDENÍ
Blovice
SO 10-71-01
TRAKČNÍ VEDENÍ
Blovice – Nezvěstice
326,6
326,7
SO 10-21-02
PROPUSTEK
nový km –
ev. km 326,682
n.k. ŽB trubní
přesný km 326,688,839
sv.š. = 1,200 m
sv.v. = 1,200 m
326,7
326,8
326,8
Nad zdemyslickou cestou
326,9
326,9
326,9
ZS km 326,565
125 m
Zdemyslice
Nezvěstice
III/1777
Blovice
230a

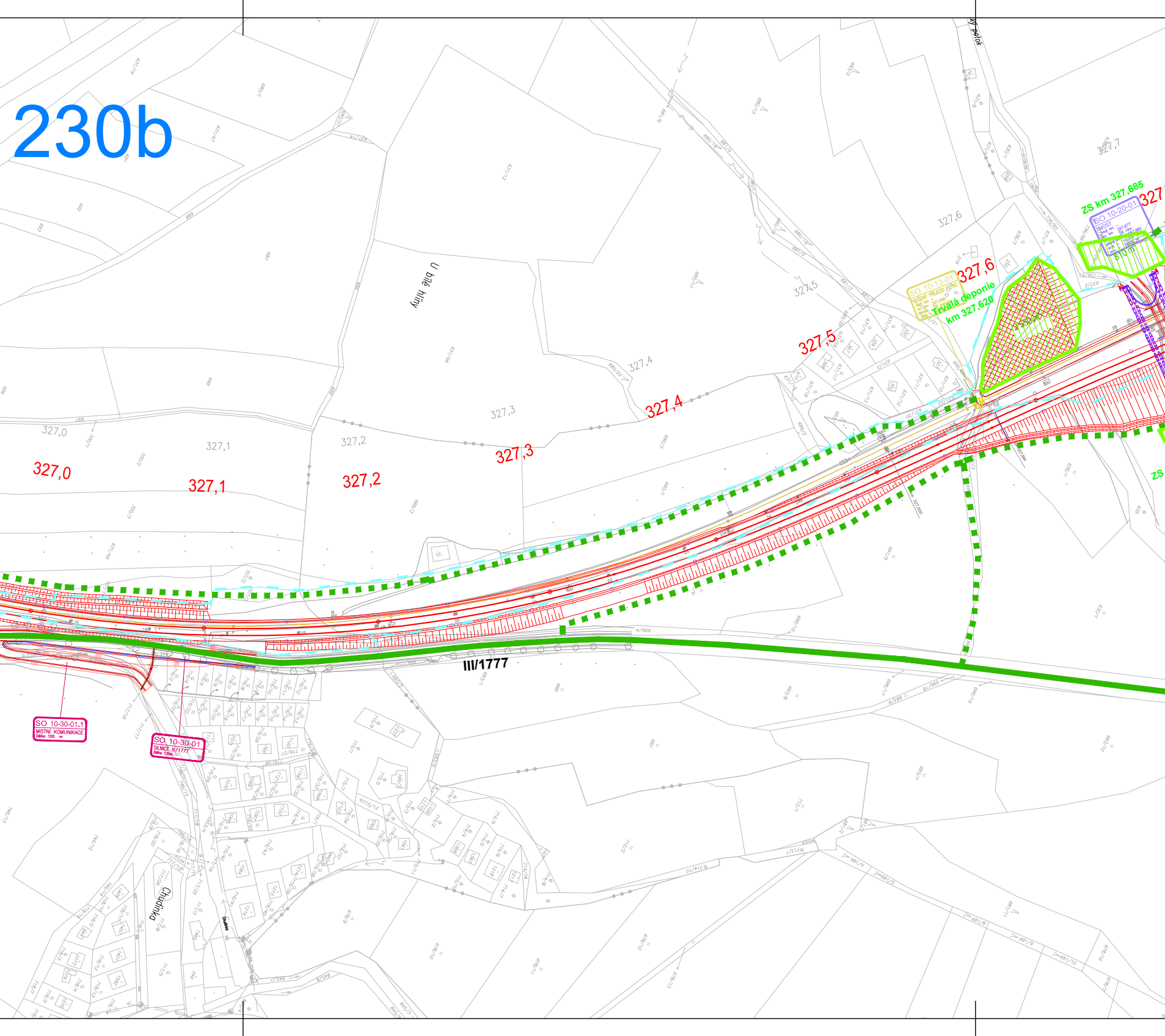
230b
327,0
327,1
327,2
327,3
327,4
327,5
327,6
327,7
327
U bílé hlíny
SO 10-13-01
RUŠENÝ PŘEJEZD P1792
Trvalá deponie
km 327,620
2 550 m²
ZS km 327,685
SO 10-20-01
MOST
810 m²
ZS
III/1777
SO 10-30-01.1
MISTNÍ KOMUNIKACE
Délka 100 m
SO 10-30-01
SILNICE III/1777
Délka 135m
Chudinka

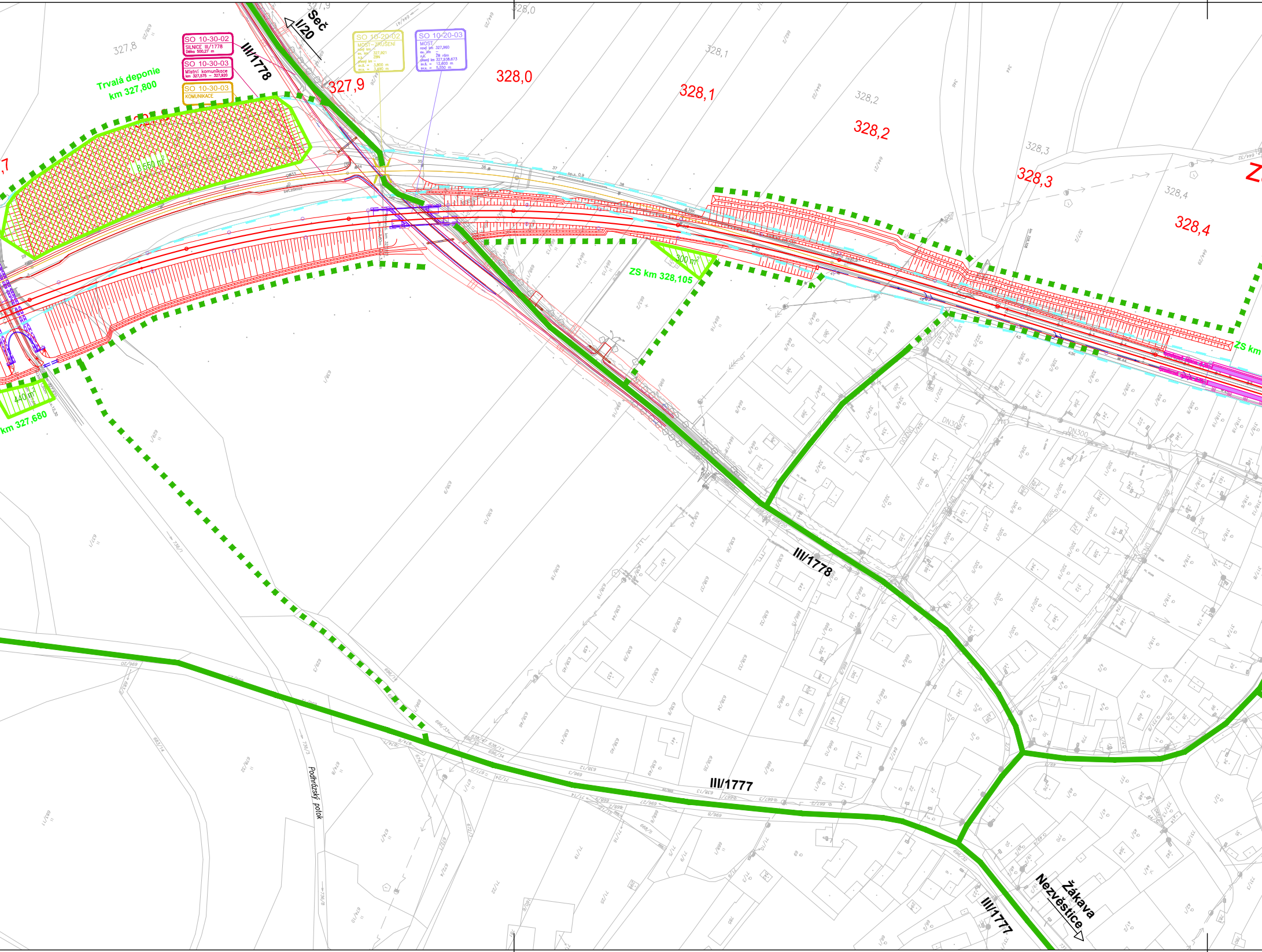
Seč
I/20
III/1778
SO 10-30-02
SILNICE III/1778
Délka 500,27 m
SO 10-30-03
Místní komunikace
km 327,575 – 327,920
SO 10-30-03
KOMUNIKACE
SO 10-20-02
MOST–ZRUŠENÍ
nový km –
ex. km 327,921
n.k. ZBN
přesný km –
sv.š. = 3,800 m
sv.v. = 3,490 m
SO 10-20-03
MOST
nový km 327,960
ex. km –
n.k. ŽB rám
přesný km 327,938,673
sv.š. = 12,600 m
sv.v. = 5,550 m
Trvalá deponie
km 327,800
8 550 m²
327,9
328,0
328,1
328,2
328,3
328,4
300 m²
ZS km 328,105
440 m²
km 327,680
ZS km
DN300
III/1778
III/1777
Podhrázský potok
III/1777
Žákava
Nezvěstice

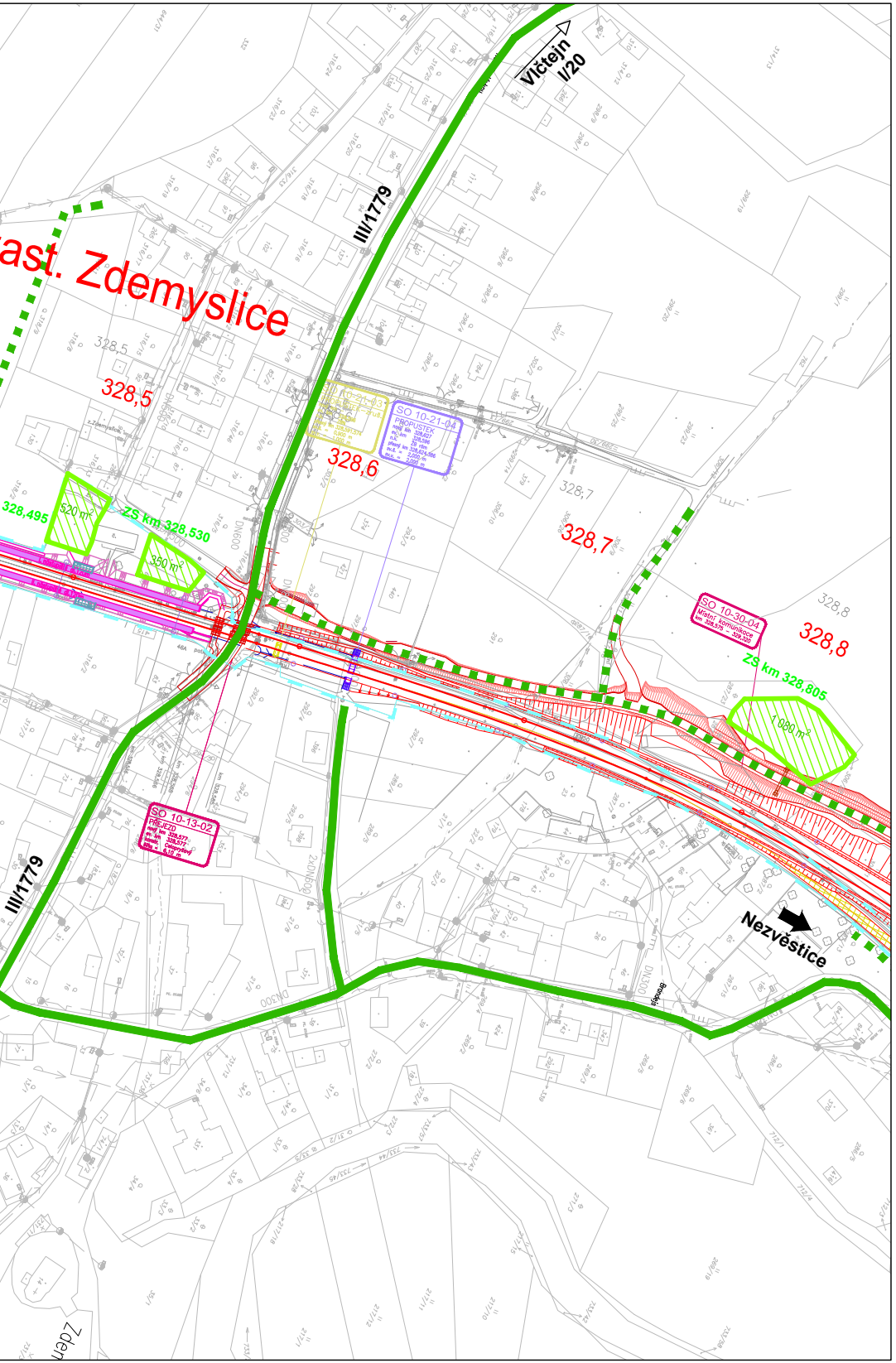
Vlčtejn
I/20
III/1779
ast. Zdemyslice
328,5
328,5
328,6
328,7
328,7
328,8
328,8
328,495
ZS km 328,530
520 m²
350 m²
SO 10-21-04
PROPUSTEK
SO 10-30-04
Místní komunikace
ZS km 328,805
1 080 m²
SO 10-13-02
PŘEJEZD
III/1779
Nezvěstice
Zdem

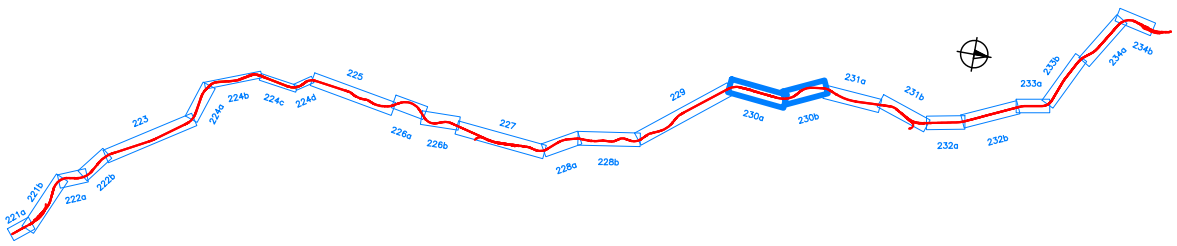
221a
221b
222a
222b
223
224a
224b
224c
224d
225
226a
226b
227
228a
228b
229
230a
230b
231a
231b
232a
232b
233a
233b
234a
234b

ČISTOPIS DOKUMENTACE 11/2020

Výškový systém Bpv
Souřadnicový systém S-JTSK

Změna:	Název změny:	Datum:	Provedl:	Podpis:

Investor:
SPRÁVA ŽELEZNIC

Objednatel:
Správa železnic, s.o.
Dlážděná 1003/7
110 00 Praha 1

Korespondenční adresa:
Správa železnic, s.o.
Stavební správa západ
Sokolovská 1955/278
190 00 Praha 9

Sdružení
MP+SP- Horažďovice - Koterov

Společník ve sdružení a zpracovatel části dokumentace:
SUDOP PRAHA a.s.
Olšanská 1a, 130 80 Praha 3
tel.: +420 267 094 111
fax: +420 224 230 316
e-mail: praha@sudop.cz

METROPROJEKT Praha a.s.
Argentinská 1621/36
170 00 Praha 7
generální ředitel: Ing. David Krása
tel.: +420 296 154 105
www.metroprojekt.cz
info@metroprojekt.cz

Souprava číslo:

HIP: **Ing. Jan Nosek** tel.: **296 154 221** Podpis: Nosek
Specialista profese: **Ing. Miroslav Halama** Podpis:
Stupeň: **DUR**

Název a účel díla:
Modernizace tratě Horažďovice předm. (mimo) - Plzeň-Koterov (mimo)

Zpracovatelské středisko: **S-60 DOPRAVNÍCH STAVEB** tel.: **296 154 247**
Vedoucí střediska: **Ing. Petr Zobal** Podpis:
Odpovědný projektant: **Ing. Miroslav Halama** Podpis:

Název části díla:
Souhrnná technická zpráva
Zásady organizace výstavby

B
B.8

Kreslil: **Jiří Palas** Podpis:
Kontroloval: **Ing. Miroslav Halama** Podpis:

Skart. znak:	**V/2041**	Datum:	**11/2020**
Počet formátů:	**12 x A4**	Měřítko:	**1:2000**

Název přílohy:
Koordinační situace
km 324,55 - km 329,00
žst. Blovice, z. Zdemyslice

ICD:	18	7413	02	08	00	00

Změna:

Číslo příl.: **230**